



Aachener Str.
Decksteiner Str.
Dürren Str.
Frechener Str. +
Birresborner Str.
Gleueler Str.
Hohenstaufenring
Kerpener Str.
Lindenthalgürtel
Luxemburger Str.
Mommensstr.
Neumarkt 56m
Universitätsstr.
Zülpicher Str.

HÜRTH-Gleuel:
KÖLN ←
Hermülheimer S.
Bergmannstr.
A. d. Kirschhecke
(10 m Gehweg, )
Schnellermaars.
Zieskovener Str.
← O-Meigler-See

A-Nobel-Str.
C-Benz-Str.
Bonner Str.
Kessenich S.
Keltensring
Kölner Str.
Nordstr.
F-Wankel-Str.



km Köln	0
+43 Euskirchen	43
+15 B. Münstereifel	58
+30 Antweiler	88
+33 Gerolstein	121
+28 Kyllburg	149
+56 Trier	205

 **Fahradwegw.**
 **allg. Wegweiser**
Straßenname


Routenempfehlung,
subjektive Kfz-
Belastung
keine / gering
mäßig
stark


Radwanderweg, Veloroute,
nur teilw. dargestellt


RW, nicht empfohlen

Asphalt (nur selten
hervorgehoben)


wassergebünd., Schotter


gut , sehr schlecht

kaum befestigt 

Umlaufsperrung 

sehr steil 

Treppe 

wenige Stufen 

Unterführung, Tunnel 

Schloss, Burg 

Zufallstreifer: Lebensmittel 

Bäckerei 

Mittagstisch 

Hotel 

Gästezim. 

Kartengrundlage:
topograf. K. 1:100 000

© Landesvermess.-Ä.
Nordrhein-Westfalen

Liz.Nr.: 2082 /2002
u. Rheinland-Pfalz

Az.: 26722-1.401 (2003)

Aufarbeitung, Fahrrad
Ulrich Lamm: 2003, 2005,
2007, 2009, (2012), 2013

St. Thomas

Arloff
Kirspenich

Avelsbacher Str.
Am Bahndamm
Biewerer Str.
Bonner Str.
Kirschgrabenstr.
+ Breitenbachstr.
Maushecker W.
Mettnerichstr.
Parkstr.
+ Fr-Georg-Str.
Paulinstr.
Ohmstr.
Wasserweg
+ Roonstr.
+ Bismarckstr.
Schöndorfer Str.
Kaiserthermen